

Športová a občianska vybavenosť pri kolibe Zlatá podkova

Ulica Jána Pavla II

Košice – sídlisko KVP

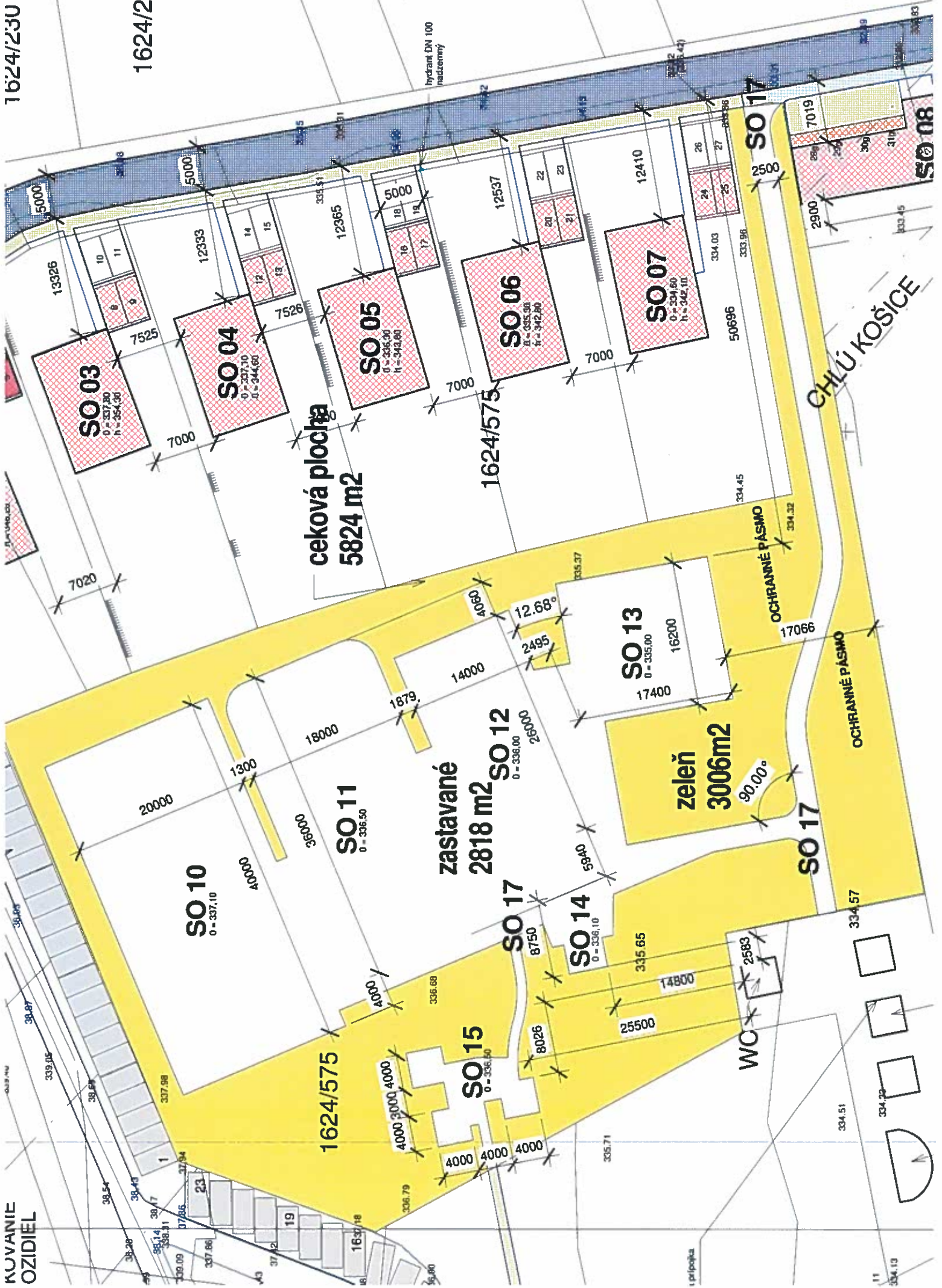
PRÍLOHA

percentuálny podiel plôch funkčného využitia
v rámci regulatívov pre usporiadanie územia

šport	celková plocha	5824 m ²	100,00%
	plocha ihrísk, chodníkov a objektov	2818 m ²	48,40%
	plochy zelene	3006 m ²	51,60%
bývanie	celková plocha	4707 m ²	100,00%
	plocha budov	983 m ²	21,00%
	plocha chodníkov	261 m ²	5,50%
	plocha zelene	3463 m ²	73,50%
vstupná časť	celková plocha	1392 m ²	100,00%
	plocha budov	501 m ²	36,00%
	plocha chodníkov	334 m ²	24,00%
	plocha zelene	557 m ²	40,00%

Plochy sú zdokumentované na nasledujúcich výťahoch zo situačného výkresu stavby





338.98

1624/492

čára medzích výškov -300 m.n.m

SO 01
0 = 338,90
h = 342,90

1624/617

SO 16

1624/230

SO 02
0 = 338,70
h = 345,80

ceková plocha
4707 m²

SO 03
0 = 337,80
h = 354,30

SO 04
0 = 337,10
0 = 344,60

chodníky
261 m²

zelen
3463m²

budovy
2818 m²

SO 06
0 = 335,30
h = 342,80

SO 12
0 = 336,00

hydrant DN 100 nadzemný

SO 13
0 = 335,00

SO 14
006m²

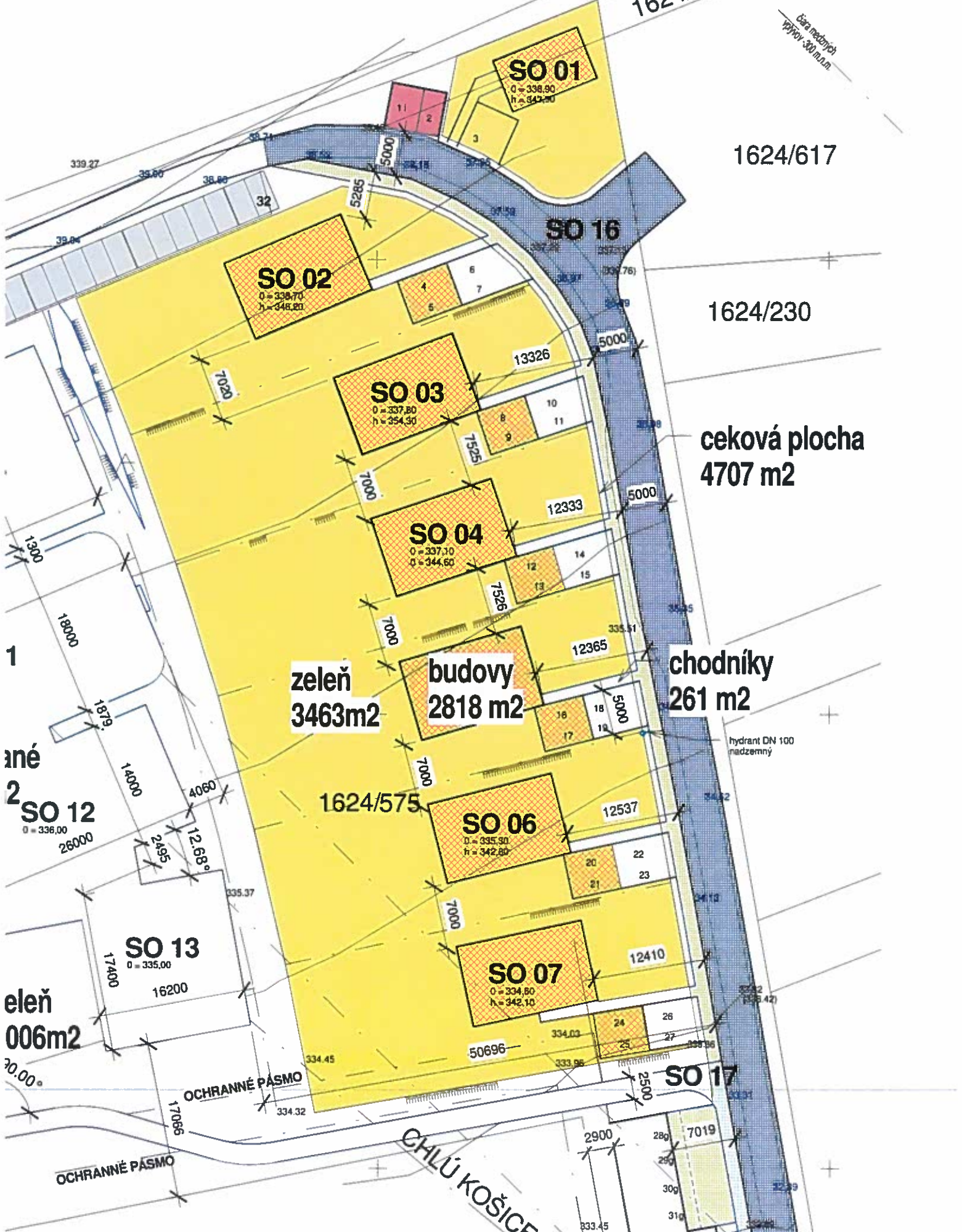
SO 07
0 = 304,80
h = 342,10






SO 17

OCHRANNÉ PÁSMO

CHLÚ KOŠICE

OCHRANNÉ PÁSMO



-  Nadzemné stavby
-  Dláždené chodníky
-  Štrkové chodníky
-  Rozšírená cesta
-  Nové parkoviská

POZNÁMKA
SO 07
 0 = 334.60 podlaha prízemí
 h = 342.10 maximálna výška hrebeňa

